PROGETTO PIANO DI LOTTIZZAZIONE
"VIA BELLI" *(scala 1: 250)*

PLANIMETRIA DEI SOTTOSERVIZI
FOGNARI
(Le sagome edilizie inserite sono solamente ipotizzate,
per una miglior chiarezza sulla funzionalità dei sottoservizi)

ELENCO SPECIFICO DELLE UTENZE

- LOTTO n° 1: utenze ipotizzate = n° 1
- LOTTO n° 2: utenze ipotizzate = n° 3
- LOTTO n° 3: utenze ipotizzate = n° 1
- LOTTO n° 4: utenze ipotizzate = n° 6
- LOTTO n° 5: utenze ipotizzate = n° 1

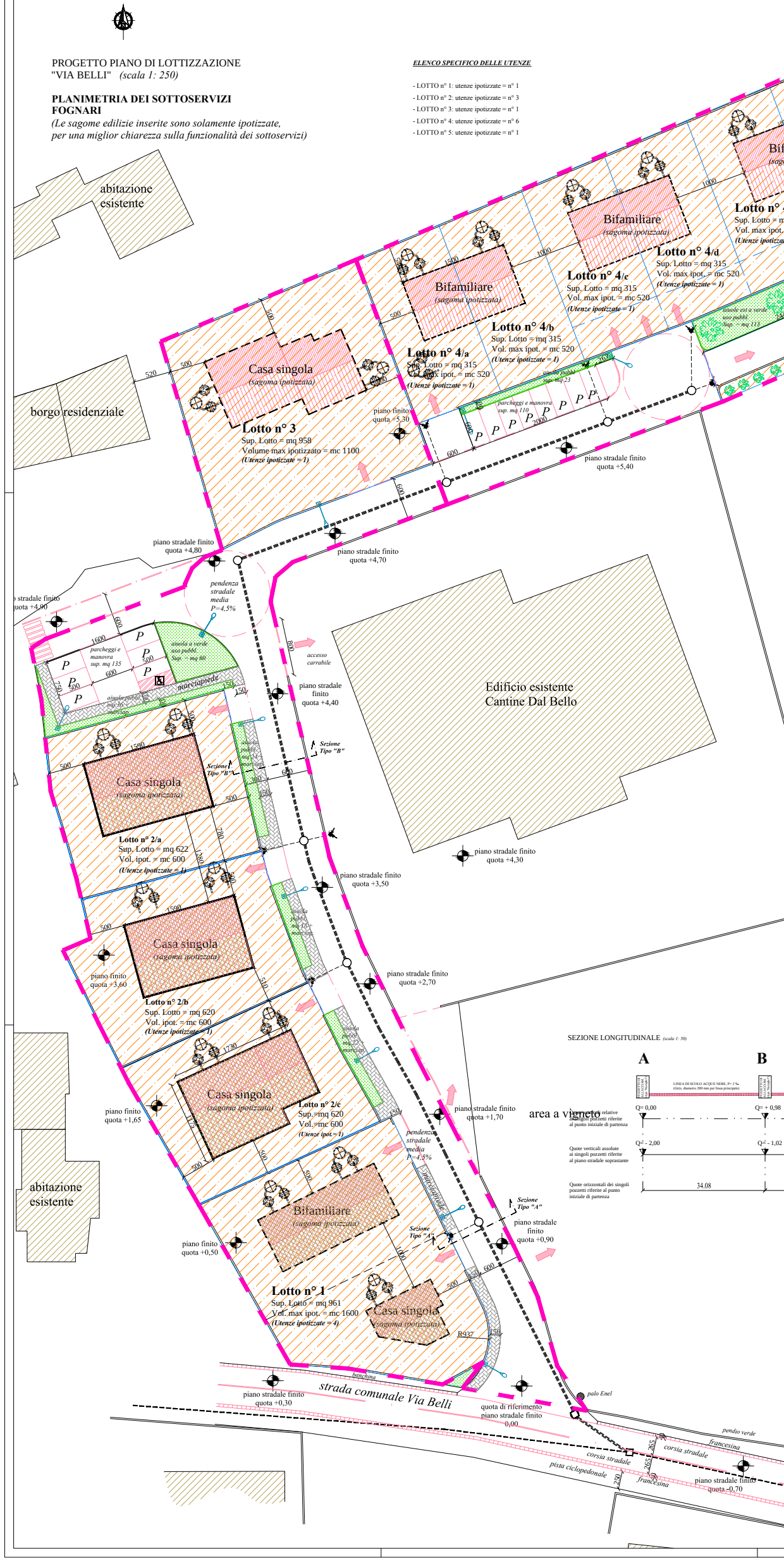
abitazione esistente
borgo residenziale
Casa singola
(sagoma ipotizzata)
Lotto n° 3
Sup. Lotto = mq 858
Volume max ipotizzato = mc 1100
(Utenze ipotizzate = 1)
Bifamiliare
(sagoma ipotizzata)
Lotto n° 4/a
Sup. Lotto = mq 315
Vol. max ipot. = mc 520
(Utenze ipotizzate = 1)
Lotto n° 4/b
Sup. Lotto = mq 315
Vol. max ipot. = mc 520
(Utenze ipotizzate = 1)
Lotto n° 4/c
Sup. Lotto = mq 315
Vol. max ipot. = mc 520
(Utenze ipotizzate = 1)
Lotto n° 4/d
Sup. Lotto = mq 315
Vol. max ipot. = mc 520
(Utenze ipotizzate = 1)
parcheggi e manovra
piano stradale finito quota +5,40
piano stradale finito quota +4,80
piano stradale finito quota +4,70
piano finito quota +5,30
pendenza stradale media P=4,5%
aiuola a verde
accesso carrabile
piano stradale finito quota +4,40
Edificio esistente
Cantine Dal Bello
piano stradale finito quota +4,30
Sezione Tipo "B"
marciapiede
Lotto n° 2/a
Sup. Lotto = mq 622
Vol. ipot. = mc 600
(Utenze ipotizzate = 1)
piano stradale finito quota +3,50
piano finito quota +3,60
Lotto n° 2/b
Sup. Lotto = mq 620
Vol. ipot. = mc 600
(Utenze ipotizzate = 1)
piano stradale finito quota +2,70
Lotto n° 2/c
Sup. Lotto = mq 620
Vol. ipot. = mc 600
(Utenze ipot.=1)
piano finito quota +1,65
piano stradale finito quota +1,70
area a vigneto
pendenza stradale media P=4,5%
Sezione Tipo "A"
piano stradale finito quota +0,90
piano finito quota +0,50
Lotto n° 1
Sup. Lotto = mq 961
Vol. max ipot. = mc 1600
(Utenze ipotizzate = 4)
banchina
strada comunale Via Belli
piano stradale finito quota +0,30
quota di riferimento piano stradale finito 0,00
palo Enel
fondo verde
francesina
corsia stradale
pista ciclopedonale
piano stradale finito quota -0,70
SEZIONE LONGITUDINALE (scala 1: 50)
A
B
LINEA DI SCOLO ACQUE NERE, P= 3 ‰
(Grès, diametro 200 mm per linea principale)
Q= 0,00
Q= + 0,98
Quote verticali relative ai singoli pozzetti riferite al punto iniziale di partenza
Q= - 2,00
Q= - 1,02
Quote verticali assolute ai singoli pozzetti riferite al piano stradale soprastante
Quote orizzontali dei singoli pozzetti riferite al punto iniziale di partenza
34.08


Casa singola
(sagoma ipotizzata)
1100
800
familiare
oma ipotizzata)
Lotto n° 5
Sup. Lotto = mq 1442
compresa stradina privata di accesso
Volume max ipotizzato = mc 550
(Utenze ipotizzate = 1)
Lotto n° 4/f
Sup. Lotto = mq 320
Vol. max ipot. = mc 525
(Utenze ipotizzate = 1)
4/e
q 315
= mc 520
e = 1)
468
500
216

LEGENDA GESTIONE FOGNARIE:

╍╍╍	= Linea esistente Acque nere
─□─	= POZZETTO DI ALLACCIAMENTO (tipo "Komplet") Punto predisposto di allaccio alla fognatura esistente
○	= POZZETTO DI ALLACCIAMENTO (tipo "Komplet") DN mm 100 con chiusino in ghisa DN 60 (tipo "Brion")
▼	= POZZETTO DI ALLACCIAMENTO (tipo "Giro") DN mm 50 con chiusino in ghisa DN 40 su pozzetto cls 50x50, con baffi di allaccio
┄┄┄	= SCOLO ACQUE NERE, (Condotta PVC SN8 Ø 160 mm per allacciamenti privati)
━ ━ ━	= SCOLO ACQUE NERE, (Condotta PVC SN8 Ø 200 mm per tratto a nord PdL)
▬ ▬ ▬	= SCOLO ACQUE NERE, (Condotta PVC SN8 Ø 200 mm principale per uscita PdL)
⊕	= VASCA CONDENSA GRASSI
⊛	= VASCA IMHOFF
⊕	= VASCA A TENUTA

Tubi in PVC rigido conformi norma UNI EN 1401-1 tipo SN per scarico acque civili, giunto a bicchiere con anello in gomma, contrassegnati ogni metro con marchio del produttore, diametro, data di produzione e simbolo IIP. Pendenza delle tratte = 3,5‰

SEZIONE STRADALE **A-A**
(scala 1: 50)

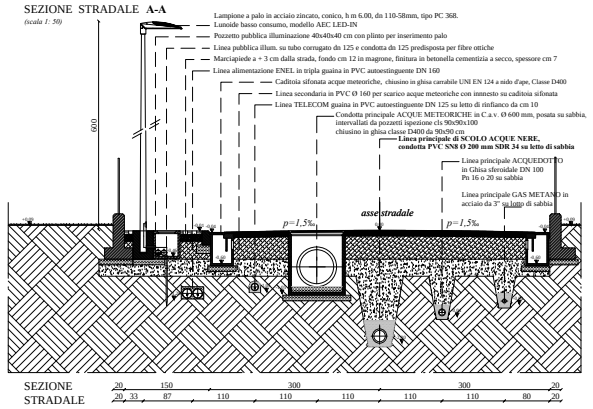
Lampione a palo in acciaio zincato, conico, h m 6.00, dn 110-58mm, tipo PC 368.
Lunoide basso consumo, modello AEC LED-IN
Pozzetto pubblica illuminazione 40x40x40 cm con plinto per inserimento palo
Linea pubblica illum. su tubo corrugato dn 125 e condotta dn 125 predisposta per fibre ottiche
Marciapiede a + 3 cm dalla strada, fondo cm 12 in magrone, finitura in betonella cementizia a secco, spessore cm 7
Linea alimentazione ENEL in tripla guaina in PVC autoestinguente DN 160
Caditoia sifonata acque meteoriche, chiusino in ghisa carrabile UNI EN 124 a nido d'ape, Classe D400
Linea secondaria in PVC Ø 160 per scarico acque meteoriche con innesto su caditoia sifonata
Linea TELECOM guaina in PVC autoestinguente DN 125 su letto di rinfianco da cm 10
Condotta principale ACQUE METEORICHE in C.a.v. Ø 600 mm, posata su sabbia, intervallati da pozzetti ispezione cls 90x90x100 chiusino in ghisa classe D400 da 90x90 cm
Linea principale di SCOLO ACQUE NERE, condotta PVC SN8 Ø 200 mm SDR 34 su letto di sabbia
Linea principale ACQUEDOTTO in Ghisa sferoidale DN 100 Pn 16 o 20 su sabbia
Linea principale GAS METANO in acciaio da 3" su lotto di sabbia
600
asse stradale
p=1,5‰
p=1,5‰
20 150 300 300 20
20 33 87 110 110 110 110 110 80 20

SEZIONE STRADALE
B-B
(scala 1: 50)

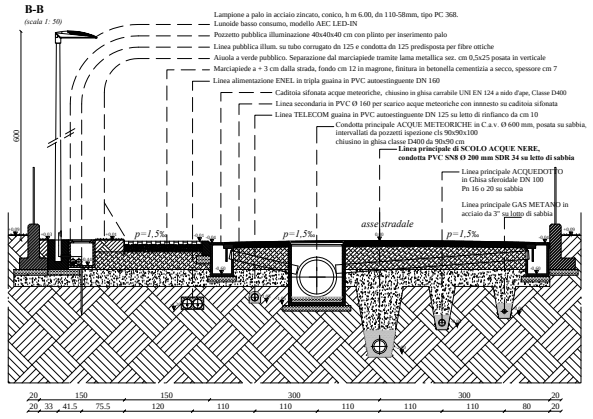
Lampione a palo in acciaio zincato, conico, h m 6.00, dn 110-58mm, tipo PC 368.
Lunoide basso consumo, modello AEC LED-IN
Pozzetto pubblica illuminazione 40x40x40 cm con plinto per inserimento palo
Linea pubblica illum. su tubo corrugato dn 125 e condotta dn 125 predisposta per fibre ottiche
Aiuola a verde pubblico. Separazione dal marciapiede tramite lama metallica sez. cm 0,5x25 posata in verticale
Marciapiede a + 3 cm dalla strada, fondo cm 12 in magrone, finitura in betonella cementizia a secco, spessore cm 7
Linea alimentazione ENEL in tripla guaina in PVC autoestinguente DN 160
Caditoia sifonata acque meteoriche, chiusino in ghisa carrabile UNI EN 124 a nido d'ape, Classe D400
Linea secondaria in PVC Ø 160 per scarico acque meteoriche con innesto su caditoia sifonata
Linea TELECOM guaina in PVC autoestinguente DN 125 su letto di rinfianco da cm 10
Condotta principale ACQUE METEORICHE in C.a.v. Ø 600 mm, posata su sabbia, intervallati da pozzetti ispezione cls 90x90x100 chiusino in ghisa classe D400 da 90x90 cm
Linea principale di SCOLO ACQUE NERE, condotta PVC SN8 Ø 200 mm SDR 34 su letto di sabbia
Linea principale ACQUEDOTTO in Ghisa sferoidale DN 100 Pn 16 o 20 su sabbia
Linea principale GAS METANO in acciaio da 3" su lotto di sabbia
600
asse stradale
p=1,5‰
p=1,5‰
p=1,5‰
20 150 150 300 300 20
20 33 41.5 75.5 120 110 110 110 110 110 80 20

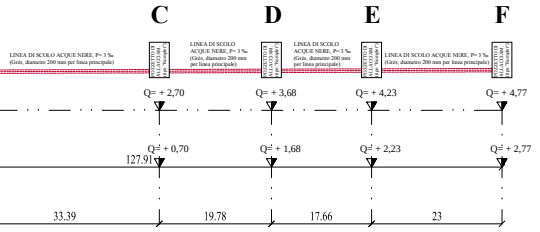
C
D
E
F
LINEA DI SCOLO ACQUE NERE, P= 3 ‰ (Grès, diametro 200 mm per linea principale)
LINEA DI SCOLO ACQUE NERE, P= 3 ‰ (Grès, diametro 200 mm per linea principale)
LINEA DI SCOLO ACQUE NERE, P= 3 ‰ (Grès, diametro 200 mm per linea principale)
LINEA DI SCOLO ACQUE NERE, P= 3 ‰ (Grès, diametro 200 mm per linea principale)
Q= + 2,70
Q= + 3,68
Q= + 4,23
Q= + 4,77
Q= + 0,70
127.91
Q= + 1,68
Q= + 2,23
Q= + 2,77
33.39
19.78
17.66
23

SEZIONE LONGITUDINALE *(scala 1: 50)*

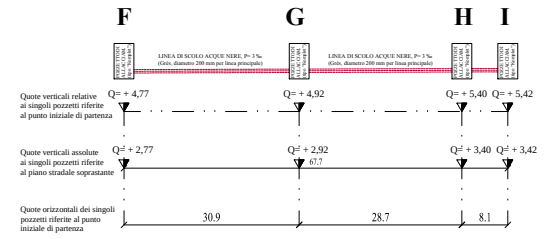
F
G
H
I
LINEA DI SCOLO ACQUE NERE, P= 3 ‰ (Grès, diametro 200 mm per linea principale)
LINEA DI SCOLO ACQUE NERE, P= 3 ‰ (Grès, diametro 200 mm per linea principale)
Quote verticali relative ai singoli pozzetti riferite al punto iniziale di partenza
Q= + 4,77
Q= + 4,92
Q= + 5,40
Q= + 5,42
Quote verticali assolute ai singoli pozzetti riferite al piano stradale soprastante
Q= + 2,77
Q= + 2,92
67.7
Q= + 3,40
Q= + 3,42
Quote orizzontali dei singoli pozzetti riferite al punto iniziale di partenza
30.9
28.7
8.1

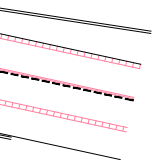

Provincia di Treviso
COMUNE DI FONTE

STUDIO FOGAL
Via Canesella 17, Caselle d'Altivole, 31030, Treviso
tel. 0423 / 566052, e-mail: paolofogal@libero.it

LA DITTA:
ANDREATTA OTTONE
DAL BELLO ANTONIO
FAVERO DANIELE & PAOLO

PROGETTO:
PIANO DI LOTTIZZAZIONE "VIA BELLI"
progetto generale di urbanizzazione primaria
della lottizzazione di Via Belli a Fonte Alto (TV)

rif.: pratica avviata con n° 3341 del 20.03.2010
pratica edilizia analizzata con n° 11/69 del 08.06.2011
revisione in adeguamento al parere prot. n° 763 del 24.01.2012
revisione in adeguamento al parere prot. n° 8640 del 15.09.2012

IL PROGETTISTA:
arch. Paolo Fogal

COLLABORATORE:
geom. Leopoldo Fogal

TAVOLA N°:
3

SCALA:
1:250
1:50

Altivole lì:
aggiornamento 28.02.2013

OGGETTO: *Stato di Progetto*
- Planimetria dei sottoservizi, specifica FOGNATURE
- Legenda sottoservizi
- Sezioni specifiche A-A e B-B

Disegnatore: P.F.
File: Archivio 2005/Andreatta Fonte

Questo disegno non può essere riprodotto nè reso noto a terzi senza nostra autorizzazione